

TUMAČ PLANSKOG ZNAKOVLJA

GRANICA GRAĐEVINSKOG PODRUČJA NASELJA

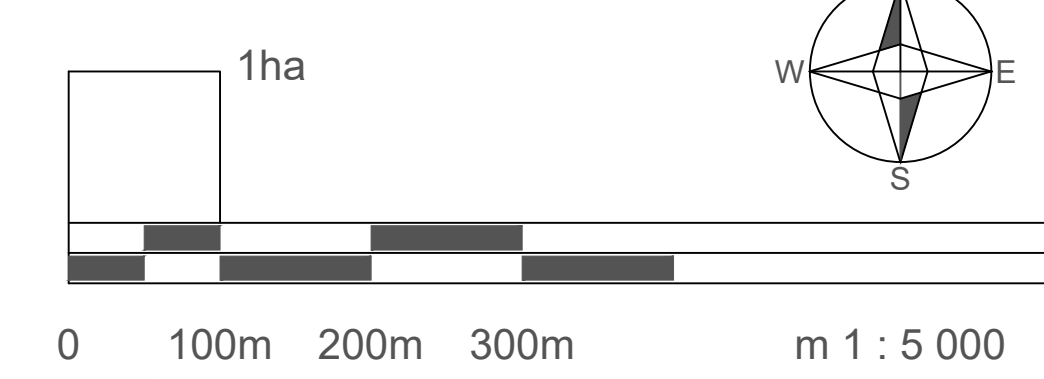
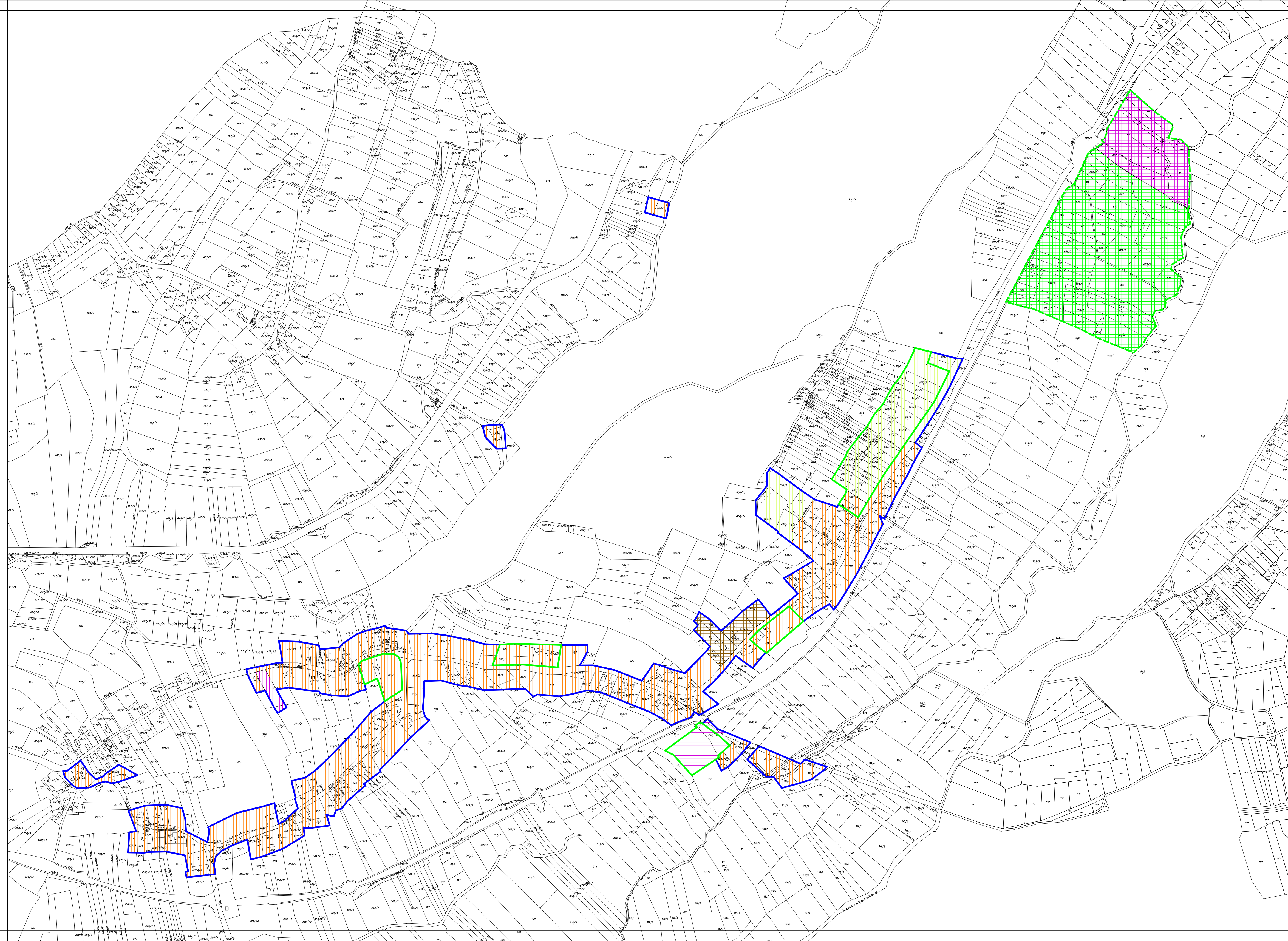
- IZGRADENI DIO
- NEIZGRADENI UREĐENI DIO
- NEIZGRADENI NEUREĐENI DIO


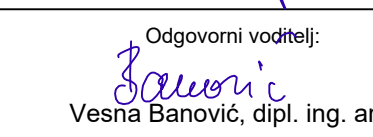

GRANICA IZDOJENOG GRAĐEVINSKOG PODRUČJA IZVAN NASELJA

- - - IZGRADENI DIO
- - - NEIZGRADENI UREĐENI DIO
- - - NEIZGRADENI NEUREĐENI DIO

NAMJENA GRAĐEVINSKOG PODRUČJA

- POVREMENO STANOVANJE
- STAMBENA NAMJENA
- MJEŠOVITA NAMJENA pretežito povremeno stanovanje
- MJEŠOVITA NAMJENA pretežito stanovanje 1
- MJEŠOVITA NAMJENA pretežito stanovanje 2
- MJEŠOVITA NAMJENA pretežito stambeno-poslovna
- MJEŠOVITA NAMJENA pretežito poljoprivredna gospodarstva
- GOSPODARSKA NAMJENA proizvodna-pretežito industrijska
- GOSPODARSKA NAMJENA proizvodna-pretežito zanatska
- GOSPODARSKA NAMJENA proizvodna-pretežito poljoprivredna
- GOSPODARSKA NAMJENA poslovna-pretežito uslužna
- GOSPODARSKA NAMJENA poslovna-pretežito trgovačka
- GOSPODARSKA NAMJENA poslovna-pretežito komunalno-servisna
- GOSPODARSKA NAMJENA ugostiteljsko-turistička
- JAVNA I DRUŠTVENA NAMJENA
- SPORTSKO-REKREACIJSKA NAMJENA
- JAVNE ZELENE POVRŠINE
- GROBLJA
- INFRASTRUKTURNI SUSTAVI
- OSTALO
- OBUHVAT OBEVNE IZRADE UPU-a



BJELOVARSKO-BILOGORSKA ŽUPANIJA	OPĆINA VELIKO TROJSTVO
Naziv prostornog plana: III. IZMJENE I DOPUNE PROSTORNOG PLANA UREĐENJA OPĆINE VELIKO TROJSTVO Naziv kartografskog prikaza: GRAĐEVINSKO PODRUČJE NASELJE GRGINAC	
Broj kartografskog prikaza: 4.c	Mjerilo kartografskog prikaza: 1 : 5 000
Odluka o izradi III. izmjena i dopuna Prostornog plana uređenja Općine Veliko Trojstvo "Službeni glasnik Općine Veliko Trojstvo" broj 5/16 Javna rasprava je objavljena: u listu "24 SATA" od 21.2.2017. godine	Odluka o donošenju III. izmjena i dopuna Prostornog plana uređenja Općine Veliko Trojstvo "Službeni glasnik Općine Veliko Trojstvo" broj 1/17 Javni uvid je održan: od 2.3. do 10.3.2017. godine
Odgovorna osoba za provođenje javne rasprave: Dražen Juranić mag. oec.	m.p.
Mišljenje prema članku 107. Zakona o prostornom uređenju ("Narodne novine" broj 153/13): temeljem članka 107. stavka 4. se ne pribavlja	
Pravna osoba koja je izradila nacrt prijedloga plana: ZAVOD ZA PROSTORNO UREĐENJE BJELOVARSKO-BILOGORSKE ŽUPANIJE	
Ravnatelj: Saša Križ, dipl. ing. arh.	m.p. 
Odgovorni voditelj:  Vesna Banović, dipl. ing. arh.	 VESNA BANOVIĆ dipl. ing. arh. OVLASTENA ARHITEKTA URBANISTICA m.p. A-U 137
Stručni tim u izradi nacrta prijedloga plana : Saša Križ, dipl. ing. arh. Vesna Banović, dipl. ing. arh. Damir Lihter, dipl. ing. građ. Igor Pavičić, dipl. ing. šum.	
Dragica Cvetković, mag. ing. arh. Goran Kepčija, mag. geog. Alenka Bašić	
Predsjednik općinskog vijeća : Miljenko Kurevija	m.p.
Istovjetnost ovog prostornog plana s izvornikom ovjerava : Dražen Juranić mag. oec.	m.p.