INVESTITOR :

OPĆINA VELIKO TROJSTVO, Braće Radića 28, 43 226 Veliko Trojstvo; OIB:85823514889

OZNAKA PROJEKTA:

T.D.: 181/21_GP

NAZIV GRAĐEVINE:

Dio ceste Ulice Vinogradska II

NAZIV ZAHVATA U PROSTORU: **Tehničko i gospodarsko održavanje i uređenje dijela ceste Ulice Vinogradska II**

LOKACIJA ZAHVATA U PROSTORU: **Bjelovarsko- bilogorska županija**
Općina Veliko Trojstvo
Kat.čest.br. 527/36 i 902/17 k.o. Veliko Trojstvo

3. GRAFIČKI PRIKAZI

PROJEKTANT:
Mladen Carek, mag. ing. aedif.
Ovlašteni inženjer građevinarstva
G 4956

PROJEKTANTI SURADNICI:
Marko Makar, ing.građ.
Valentino Carek, bacc.ing.aedif.

ODGOVORNA OSOBA U PROJEKTANTSKOM UREDU:

Za „Prostor EKO“ d.o.o. direktor:
Mladen. Carek, mag. ing. aedif.

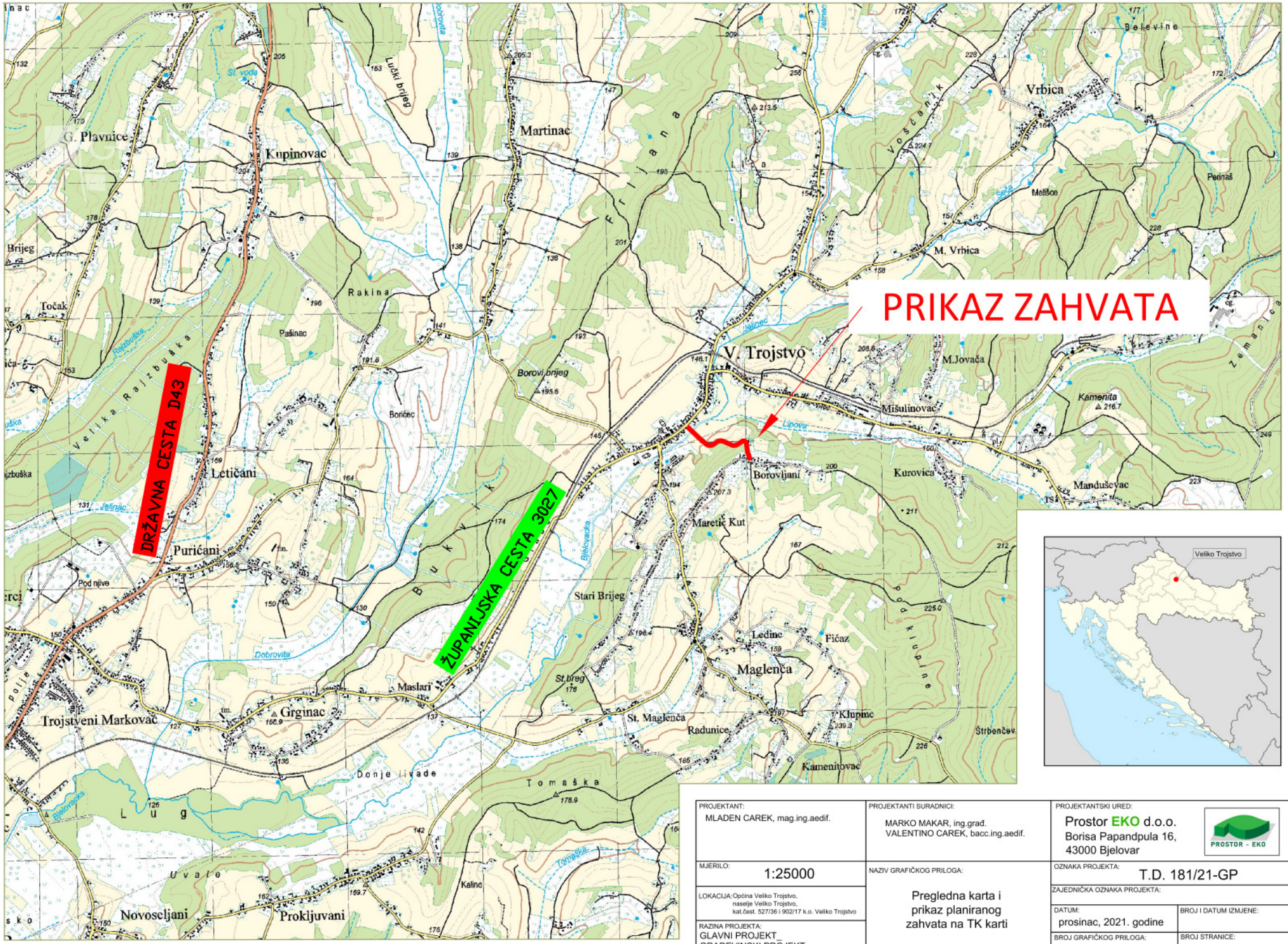

PROJEKTANT: MLADEN CAREK, mag.ing.aedif.	PROJEKTANTI SURADNICI: MARKO MAKAR, ing.građ. VALENTINO CAREK, bacc.ing.aedif.	PROJEKTANTSKI URED: Prostor EKO d.o.o. Borisa Papandpula 16, 43000 Bjelovar
MJERILO: 1:25000	NAZIV GRAFIČKOG PRILOGA: Pregledna karta i prikaz planiranog zahvata na TK karti	OZNAKA PROJEKTA: T.D. 181/21-GP
LOKACIJA: Općina Veliko Trojstvo, naselje Veliko Trojstvo, kat.čest. 527/36 i 902/17 k.o. Veliko Trojstvo		ZAJEDNIČKA OZNAKA PROJEKTA:
RAZINA PROJEKTA: GLAVNI PROJEKT_ GRAĐEVINSKI PROJEKT		DATUM: prosinac, 2021. godine / BROJ I DATUM IZMJENE:
		BROJ GRAFIČKOG PRILOGA: 1. / BROJ STRANICE: 57.

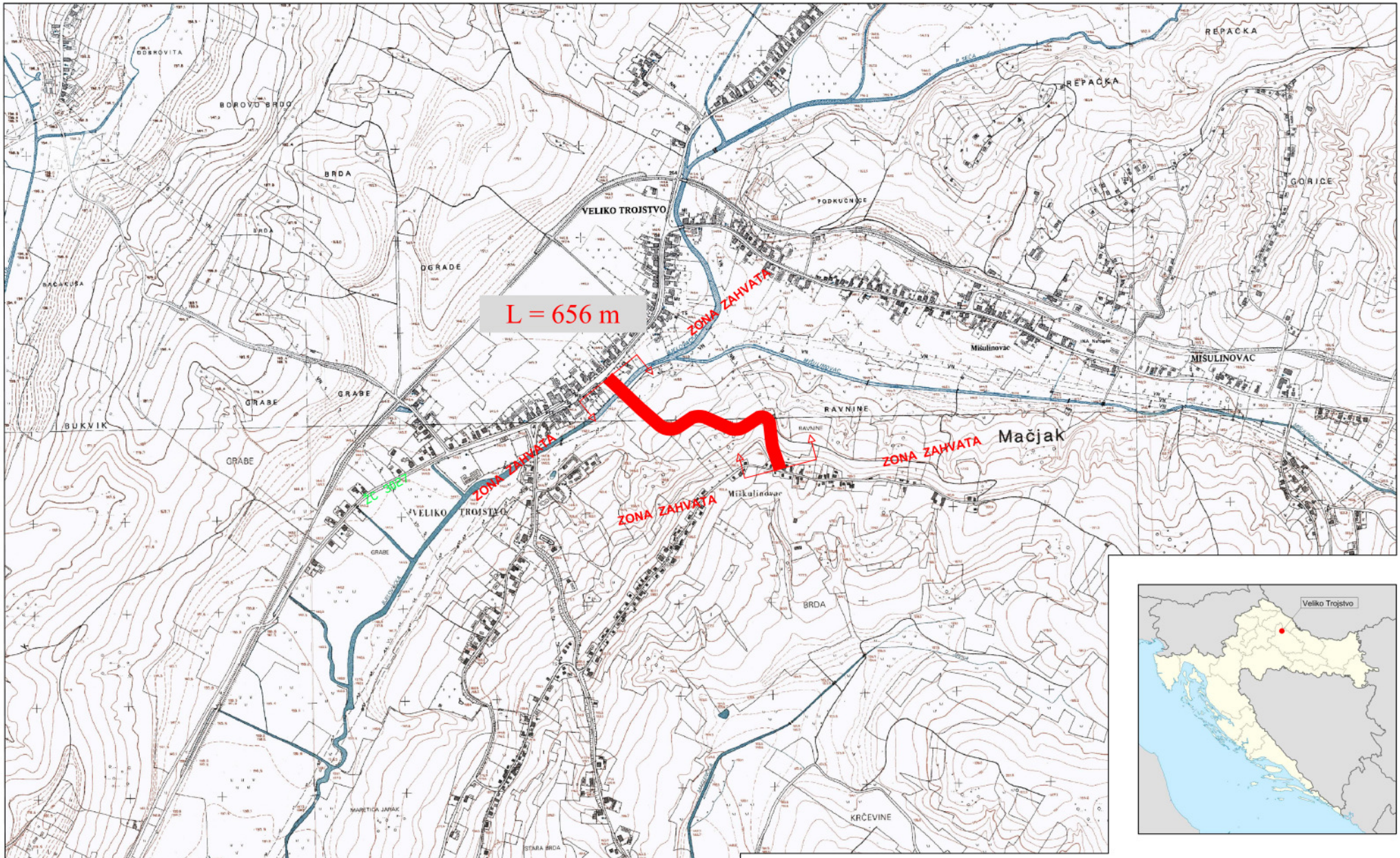

PROJEKTANT: MLADEN CAREK, mag.ing.aedif.	PROJEKTANTI SURADNICI: MARKO MAKAR, ing.građ. VALENTINO CAREK, bacc.ing.aedif.	PROJEKTANTSKI URED: Prostor EKO d.o.o. Borisa Papandpula 16, 43000 Bjelovar
MJERILO: 1:10000	NAZIV GRAFIČKOG PRILOGA: Pregledna karta i prikaz planiranog zahvata na HOK karti	OZNAKA PROJEKTA: T.D. 181/21-GP
LOKACIJA: Općina Veliko Trojstvo, naselje Veliko Trojstvo, kat.čest. 527/36 i 902/17 k.o. Veliko Trojstvo		ZAJEDNIČKA OZNAKA PROJEKTA:
RAZINA PROJEKTA: GLAVNI PROJEKT_ GRAĐEVINSKI PROJEKT		DATUM: prosinac, 2021. godine / BROJ I DATUM IZMJENE:
		BROJ GRAFIČKOG PRILOGA: 2. / BROJ STRANICE: 58.

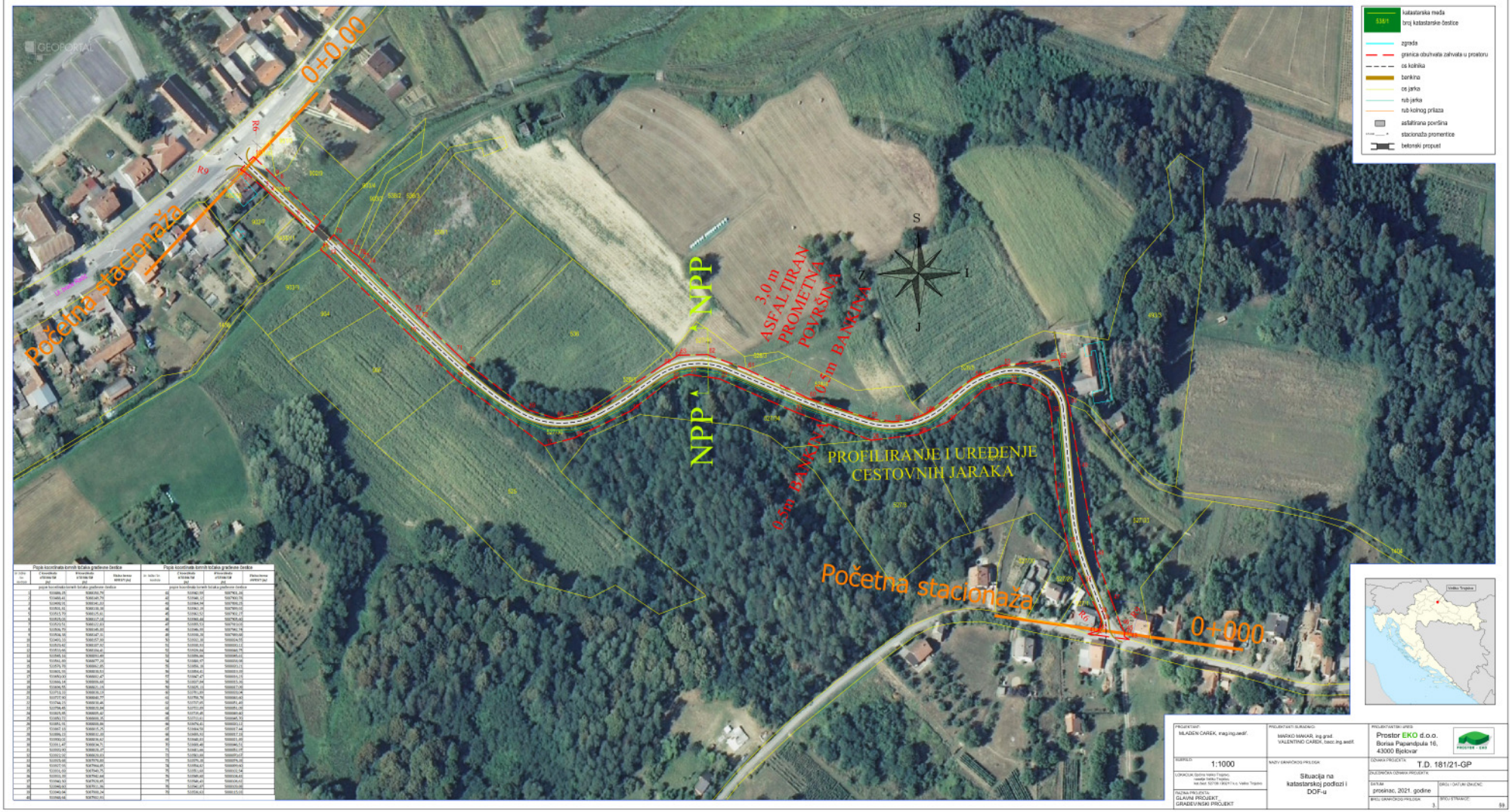

Popis koordinata lomnih točaka građevne čestice			
Br. lomne točke	Y koordinata u HTRS96/TM (m)	X koordinata u HTRS96/TM (m)	Visina terena HRH2000 (m)
popis koordinata lomnih točaka građevne čestice			
1	5318886,09	5080356,79	
2	5318884,40	5080349,79	
3	5318882,05	5080340,05	
4	5318874,40	5080318,38	
5	5318873,79	5080315,40	
6	5318874,00	5080312,38	
7	5318875,74	5080312,82	
8	5318884,79	5080315,07	
9	5318886,98	5080317,32	
10	5318891,10	5080317,30	
11	5318893,40	5080317,50	
12	5318895,40	5080316,42	
13	5318895,94	5080314,80	
14	5318894,40	5080307,29	
15	5318893,78	5080304,18	
16	5318893,18	5080301,56	
17	5318892,93	5080300,47	
18	5318893,34	5080299,48	
19	5318896,55	5080300,13	
20	5318901,33	5080301,16	
21	5318902,90	5080300,77	
22	5318904,13	5080301,46	
23	5318906,40	5080303,08	
24	5318906,98	5080305,40	
25	5318906,70	5080306,35	
26	5318905,15	5080306,98	
27	5318897,13	5080305,31	
28	5318895,13	5080304,70	
29	5318892,02	5080303,42	
30	5318891,47	5080304,73	
31	5318892,92	5080306,07	
32	5318893,92	5080306,91	
33	5318895,68	5080307,85	
34	5318896,50	5080308,70	
35	5318896,98	5080309,34	
36	5318896,48	5080310,33	
37	5318894,92	5080310,45	
38	5318893,92	5080310,07	
39	5318892,94	5080309,34	
40	5318890,48	5080310,33	

Popis koordinata lomnih točaka građevne čestice			
Br. lomne točke	Y koordinata u HTRS96/TM (m)	X koordinata u HTRS96/TM (m)	Visina terena HRH2000 (m)
popis koordinata lomnih točaka građevne čestice			
41	5318890,09	5080309,20	
42	5318888,12	5080310,70	
43	5318884,98	5080309,05	
44	5318881,38	5080309,02	
45	5318881,52	5080310,27	
46	5318882,44	5080309,48	
47	5318885,12	5080309,02	
48	5318886,60	5080310,14	
49	5318886,28	5080309,68	
50	5318883,30	5080309,15	
51	5318880,93	5080309,11	
52	5318879,84	5080308,75	
53	5318878,66	5080308,05	
54	5318880,47	5080306,08	
55	5318882,38	5080303,11	
56	5318884,42	5080303,10	
57	5318887,47	5080303,31	
58	5318887,04	5080303,30	
59	5318885,33	5080302,73	
60	5318879,30	5080302,04	
61	5318878,78	5080301,65	
62	5318877,40	5080301,40	
63	5318877,03	5080301,00	
64	5318876,80	5080300,40	
65	5318877,03	5080299,11	
66	5318878,50	5080297,44	
67	5318880,42	5080297,32	
68	5318881,83	5080297,80	
69	5318882,60	5080298,50	
70	5318883,46	5080299,53	
71	5318883,66	5080299,07	
72	5318882,70	5080298,20	
73	5318882,42	5080296,53	
74	5318881,50	5080295,54	
75	5318881,60	5080295,63	
76	5318881,42	5080294,63	
77	5318881,47	5080293,63	
78	5318882,63	5080293,63	

PROJEKTANT: MILADEN ČAREK, mag.ing.aedif.	PROJEKTANTSKI SURADNICI: MARKO MAKAR, ing.grad. VALENTINO ČAREK, bacc.ing.aedif.	PROJEKTANTSKI URED: Prostor EKO d.o.o. Borisa Papandpulo 16, 43000 Bjelovar	
MJERILO: 1:1000	NAZIV GRAFIČKOG PRILOGA: Situacija na katastarskoj podlozi i DOF-u	OZNAKA PROJEKTA: T.D. 181/21-GP	
LOKACIJA: Općina Velika Trgovina, naselje Velika Trgovina, k.o.Gač, 52708 i 902417 k.o. Velika Trgovina		ZAJEDNIČKA OZNAKA PROJEKTA:	
VRSTA PROJEKTA: GLAVNI PROJEKT_ GRAĐEVINSKI PROJEKT		DATUM: prosinac, 2021. godine	GRAD I DATUM IZMJENE:
		BROJ GRAFIČKOG PRILOGA: 3.	BROJ STRANICE: 59.

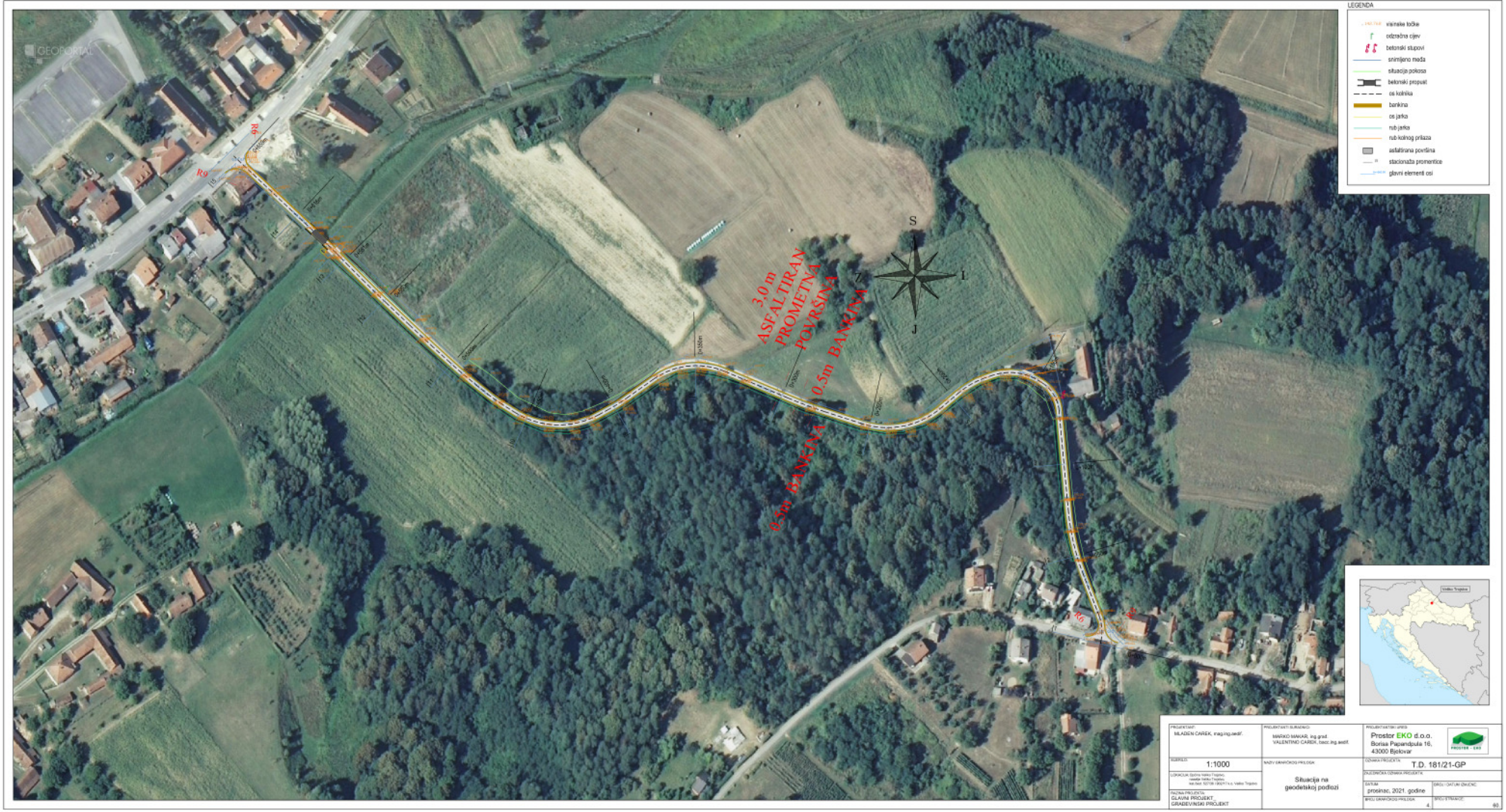
GEOPORTAL
3,0 m
ASFALTIRAN
PROMETNA
POVRŠINA
0,5m BANKINA
0,5m BANKINA
S
Z
I
J
Ro
Ro
Ro

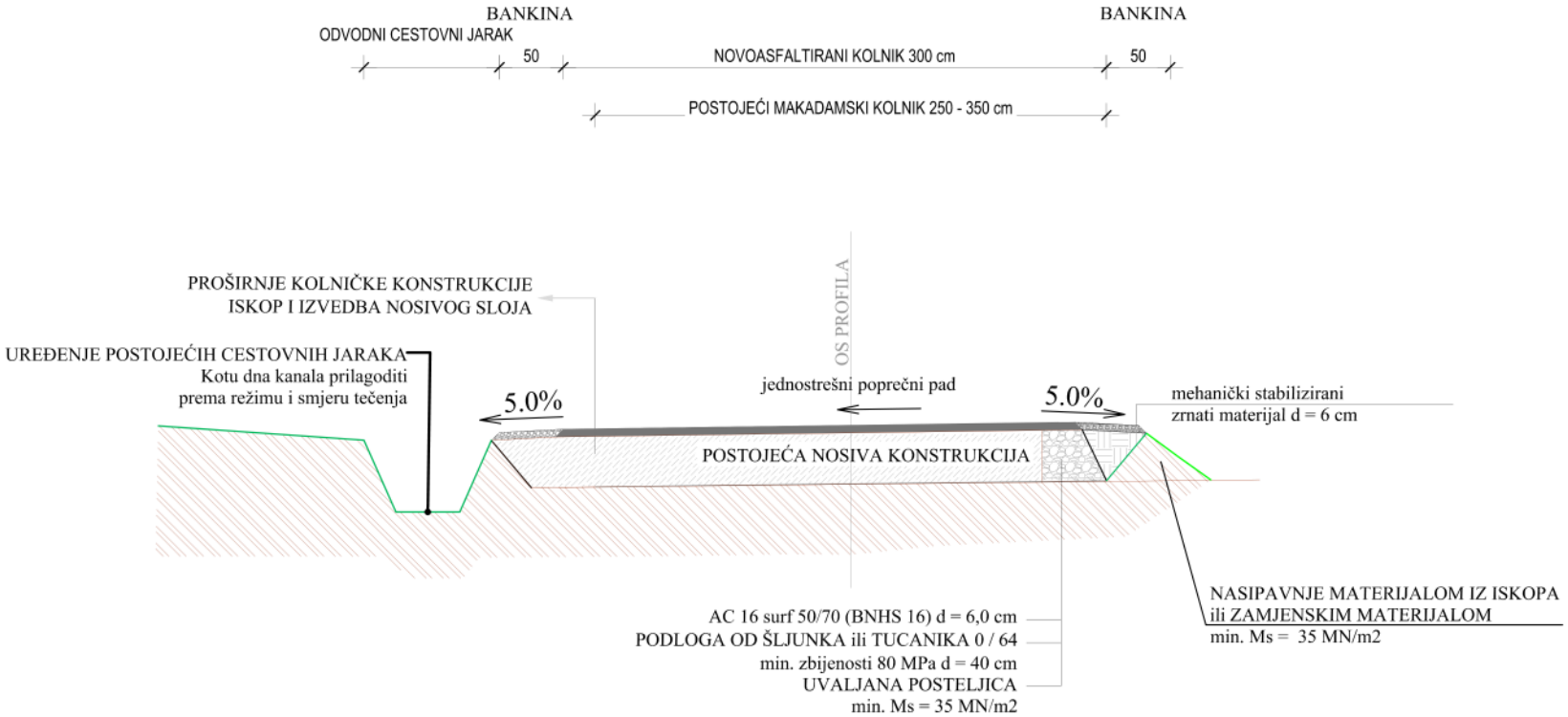

PROJEKTANT: MLADEN CAREK, mag.ing.aedif.	PROJEKTANTI SURADNICI: MARKO MAKAR, ing.građ. VALENTINO CAREK, bacc.ing.aedif.	PROJEKTANTSKI URED: Prostor EKO d.o.o. Borisa Papandpula 16, 43000 Bjelovar
MJERILO: 1:40	NAZIV GRAFIČKOG PRILOGA: Normalni poprečni presjek	OZNAKA PROJEKTA: T.D. 181/21-GP
LOKACIJA: Općina Veliko Trojstvo, naselje Veliko Trojstvo, kat.čest. 527/36 i 902/17 k.o. Veliko Trojstvo		ZAJEDNIČKA OZNAKA PROJEKTA:
		DATUM: prosinac, 2021. godine / BROJ I DATUM IZMJENE:
RAZINA PROJEKTA: GLAVNI PROJEKT_ GRAĐEVINSKI PROJEKT		BROJ GRAFIČKOG PRILOGA: 5. / BROJ STRANICE: 61.

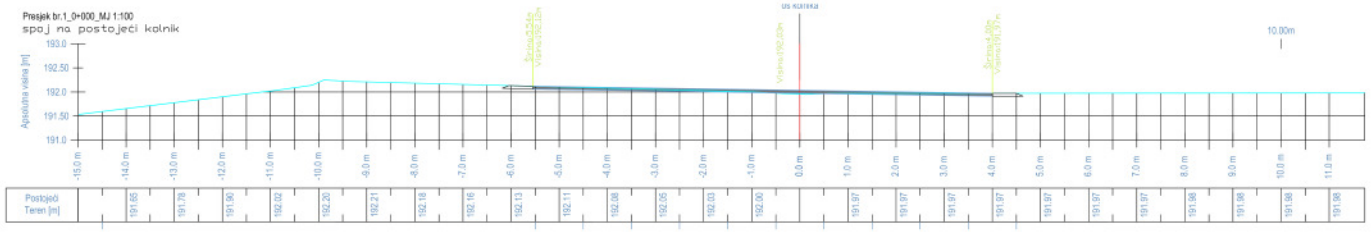

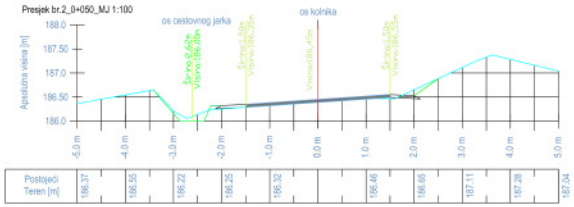



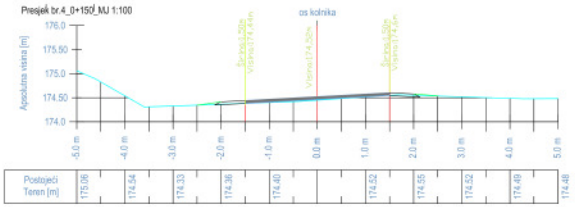

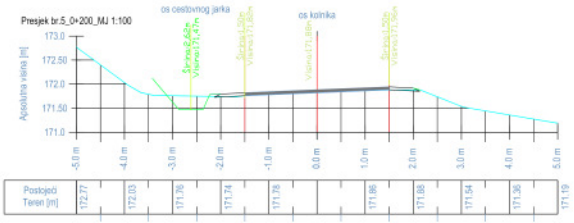



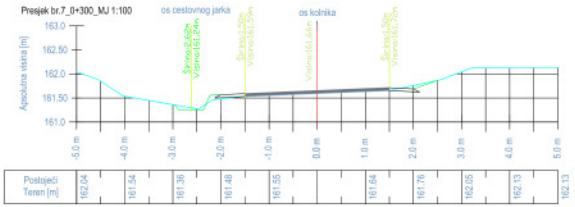



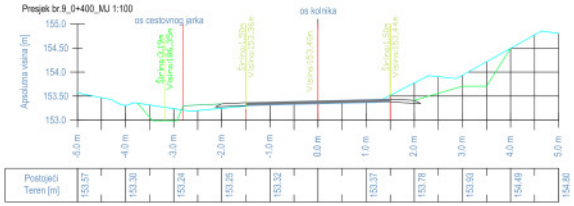

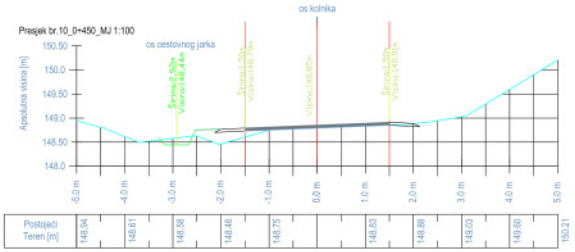



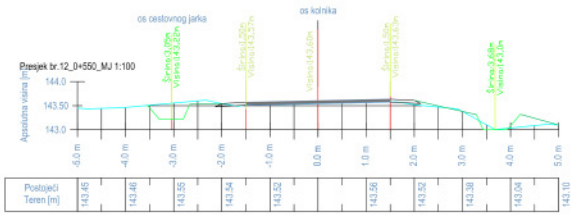

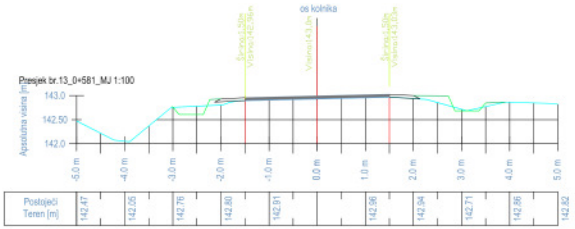

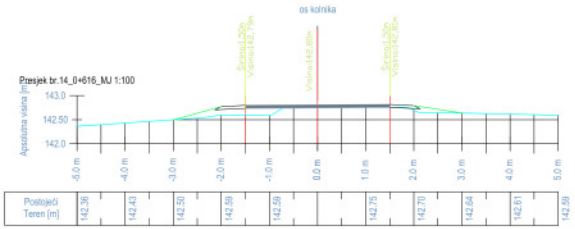

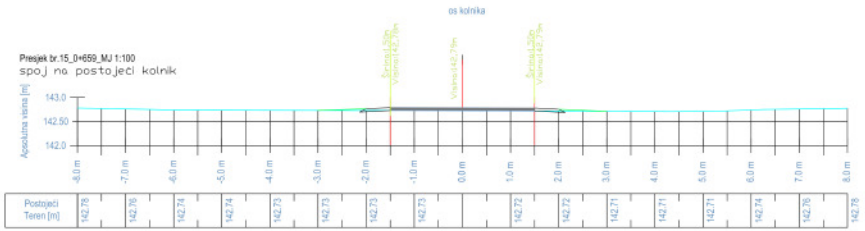

PROJEKTANT: MILADEN ĆAREK, mag.ing.aedif.	PROJEKTANTI SURADNIKA: MARKO MAKAR, ing.građ. VALENTINO ĆAREK, bacc.ing.aedif.	PROJEKTANTSKI URED: Prostor EKO d.o.o. Borisa Papandopula 16, 43000 Bjelovar	
MJERILO: 1:20	NAZIV GRAFIČKOG PRILOGA: Karakteristični poprečni presjeci	OZNAKA PROJEKTA: T.D. 181/21-GP	
LOKACIJA: Općina Velika Trepča, naselja Velika Trepča, kat.čest. 5570/1 i 5627/1 k.o. Velika Trepča		GLAVNI MAPA OZNAKA PROJEKTA:	
VRSTA PROJEKTA: GLAVNA PROJEKT GRAĐEVINSKI PROJEKT		DATUM: prosinac, 2021. godine	BROJ I OZNAKA GRAĐEVINE:
		BROJ GRAFIČKOG PRILOGA: 6	BROJ STRANICE: 62

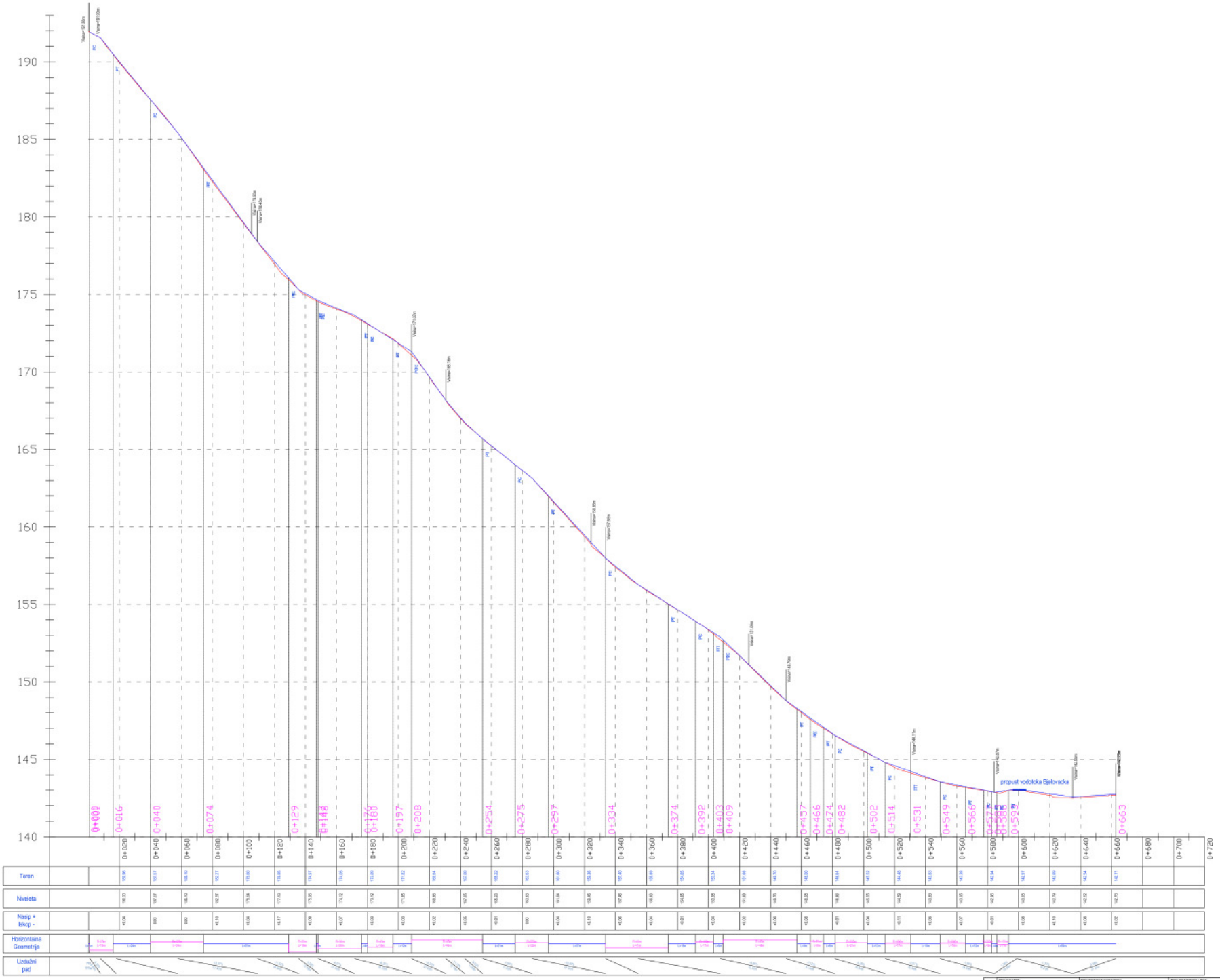

PROJEKTANT: MLADEN ČAREK, mag.ing.aedif.	PROJEKTANTI SURADNICI: MARKO MAKAR, ing.građ. VALENTINO ČAREK, bacc.ing.aedif.	PROJEKTNI UREDI: Prostor EKO d.o.o. Borisa Papandputa 16, 43000 Bjelovar	
MJERILO: 1:1000/100	NAZIV GRAFIČKOG PRILOGA: Uzdužni presjek kolnika	OZNAKA PROJEKTA: T.D. 181/21-GP	
LOKACIJA: Gornje Velike Trojstvo, naselje Velike Trojstvo, k.č. 3370/1, 3370/2 k.o. Velike Trojstvo		GLAVNI/GRAĐEVINSKI PROJEKT:	
NAZIVA PROJEKTA: GLAVNI PROJEKT GRAĐEVINSKI PROJEKT		DATUM: prosinac, 2021. godine	BROJ I DATUM IZMJENE:
		BROJ GRAFIČKOG PRILOGA: 7.	BROJ STRANICE: 63.

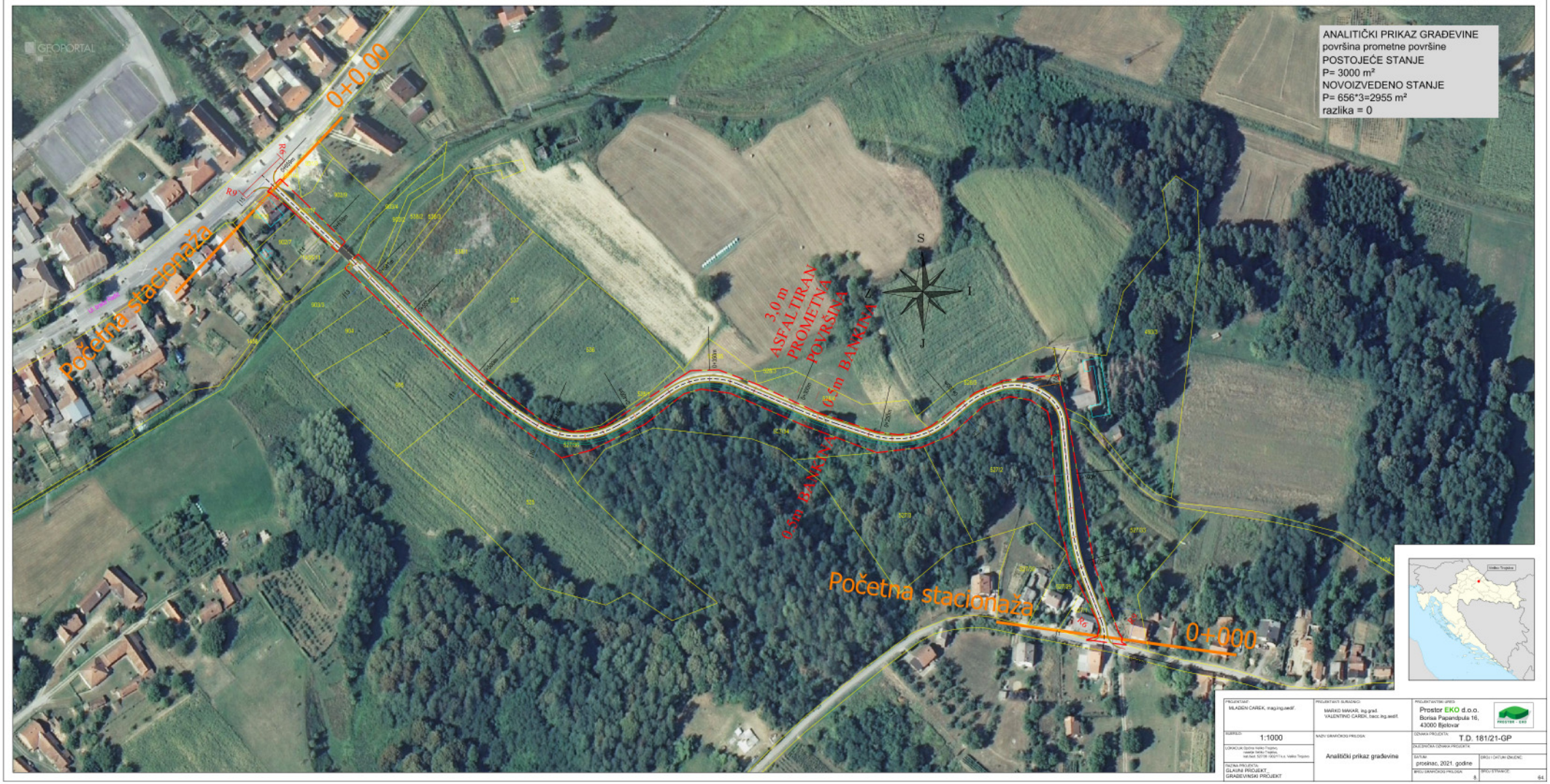

PROJEKTANT: MILAŽEN ĆAREK, mag.ing.aedif.	PROJEKTANTI SURADNICI: MARKO MAKAR, ing.grad. VALENTINO ĆAREK, bacc.ing.aedif.	PROJEKTANTSKI URED: Prostor EKO d.o.o. Borisa Papandpulo 16, 43000 Bjelovar
MJERILO: 1:1000	NAZIV GRAFIČKOG PRILOGA: Analitički prikaz građevine	OZNAKA PROJEKTA: T.D. 181/21-GP
LOKACIJA: Općina Veliko Trojstvo, naselje Veliko Trojstvo, kat.čest. 527/6 (902/1) k.o. Veliko Trojstvo		ZAJEDNIČKA OZNAKA PROJEKTA:
VRSTA PROJEKTA: GLAVNI PROJEKT, GRAĐEVINSKI PROJEKT		DATUM: prosinac, 2021. godine / BROJ I DATUM IZMJENE:
		BROJ GRAFIČKOG PRILOGA: 8 / BROJ STRANICE: 84